

**P** Le monument aux morts sis à côté de l'église porte une **Jeanne d'Arc** en lieu et place du traditionnel poilu. Seules quatre communes dans les Deux-Sèvres ont choisi son effigie : Chambrouet, Saint Porchoire, Le Tallud et La Chapelle Gaudin.

Remonter la rue principale du **Grand Fief**, et s'engager à gauche au calvaire dans la rue du **Dolmen**, puis à droite dans la rue des **Glycines**. Poursuivre jusqu'à la sortie du village (cote 162) et emprunter à gauche le chemin.

Le chemin file en prenant son temps et dévoile le bocage, mot dérivé du vieux français **bosc** qui signifie bois. Sur ces terres autrefois poussaient landes et halliers. Ils ont progressivement laissé la place à un réseau de haies qui délimite les enclos pour le bétail et les propriétés. Il protège le sol et les cultures du vent et des pluies violentes.


Au lieu dit **Le Gast**, virer sur le chemin de gauche.


 Au loin tels des amers, les clochers de **Moutiers sous Argenton** au nord et celui de la **Chapelle Gaudin** au sud piquent le ciel.

 Discret, un affleurement rocheux nous rappelle la présence en sous sol du massif armoricain. La décomposition du granit a donné aux rochers des formes particulières, en plaques et en boules, appelées **chiron**.


*Les chirons poussent chaque année disait la croyance populaire. En fait, l'érosion des pluies d'hiver et du gel les faisaient ressortir un peu plus des sols labourés.*

Le toponyme du lieu **les Chirons Thibault** atteste de la présence nombreuse de ces blocs de rocher.

 Traverser avec prudence la voie communale.


 Un aller retour par un chemin herbeux s'impose au dolmen de la **Pierre Levée du Grand Gât**. Y a-t-il une allusion à **Garguentua** comme certains historiens l'affirment ? Composé de trois matériaux : granite rose, granite gris et poudingue siliceux, sa dalle de couverture repose en équilibre.

*Cet ensemble était en fait un monument funéraire recouvert par un tumulus que l'érosion a peu à peu nivelé et abaissé à la surface du sol. Objet de culte, on s'y rendait en pèlerinage malgré la défense des prêtres.*

 L'itinéraire file dans un corridor bordé d'arbres. Le bocage vous happe. Ici l'on franchit une ligne invisible, comme si l'on passait une

porte du temps. On ne sait plus très bien si c'est le paysage qui vous regarde ou si c'est vous qui regardez le paysage.


 Le ru le **Pont du Cougnon**, monte timidement la garde à la frontière de **Moutiers sous Argenton**.

 S'engager à gauche sur environ 250 mètres de route goudronnée.

Virer encore à gauche par un agréable chemin.

Le clocher de la **Chapelle Gaudin** est en vue et vous guide.

Au carrefour de quatre chemins, filer.

 Point de vue sur l'église : érigée au VIII<sup>e</sup> siècle, elle a remplacé l'ancienne église **Saint Pierre et Saint Paul**.

Aux premières maisons du village, prendre à droite la rue du **Dolmen**.

Regagner la rue principale et la place de l'église.



### Code du Balisage



Continuez



Mauvaise direction



Changez de direction



Patrimoine bâti



Point de vue



Aire de pique-nique



Patrimoine naturel



Traversée de route

# LA CHAPELLE GAUDIN

*Vous découvrirez au cours de ce circuit :*

- **le singulier monument aux morts ;**
  - l'église ;
- **des effleurements granitiques et quelques chiron ;**
  - un dolmen ;
  - un paysage bocager ;
  - des chemins creux ;
- **quelques arbres têtard ;**

*Ce sont des arbres auxquels on a coupé régulièrement (à peu près tous les 5 ans) les branches pour provoquer de nombreux rejets. Chaque taille entraîne la formation de cicatrices d'écorces provoquant des renflements impressionnants. Têtard, trogne, trognards, truisse, chapoule, ragosse, sont les nombreux petits noms attribués à ces arbres étranges.*

- **le ru le Pont du Cougnon.**

*Bonne randonnée...*

*... et n'oubliez pas que vous n'êtes pas seul à emprunter les sentiers que vous allez parcourir. Nous vous invitons donc à respecter la nature :*

- évitez de cueillir les fleurs et les plantes ;
- ne laissez aucun débris derrière vous ;
- respectez les lieux habités ;
- restez sur les sentiers ;
- maintenez les chiens en laisse.



- © Comité Départemental des Deux-Sèvres de la Randonnée Pédestre [deux-sevres.ffrandonnee.fr](http://deux-sevres.ffrandonnee.fr)  
Tél. 05 49 96 11 75
- Agence de Développement Touristique des Deux-Sèvres  
[www.tourisme-deux-sevres.com](http://www.tourisme-deux-sevres.com)  
Tél. 05 49 77 87 79

*Cette fiche est éditée par le Conseil Général des Deux-Sèvres en conformité avec les dispositions de la charte qualité "Randonnée en Deux-Sèvres".*

*Tél. 05 49 06 77 65*

# LA CHAPELLE GAUDIN



## De part et d'autre du Pont du Cougnon

*Les collines d'un massif ancien s'effacent, laissant à l'ouest la place à un grand seuil...  
une randonnée tout en douceur.*

**Accès :** 17 km au sud-ouest de Thouars  
par la D938 puis la D28

**Départ :** place de l'église

**Distance :** 6 km

**Durée :** 1 h 30

**Balises :** jaune

**Rando** pédestre  
en Deux-Sèvres